

INVENTARIO GASES DE EFECTO INVERNADERO

GENERAL RAMIREZ



RED ARGENTINA DE
MUNICIPIOS FRENTE AL
CAMBIO CLIMÁTICO



RESUMEN GENERAL



Inventario: **Municipalidad de General Ramírez**
Intendente: **Gustavo Vergara**

Año base de inventario: **2.018**
Alcance: **Límite administrativo**

Superficie: **102,5 km²**

Población: **11.825**

Emisiones Totales año **2.018**

49.041,93
Toneladas de CO₂e

Reporte bajo estándar GPC

Básico

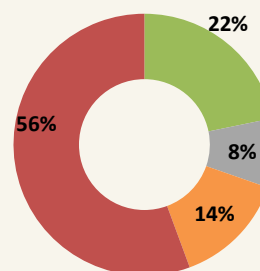
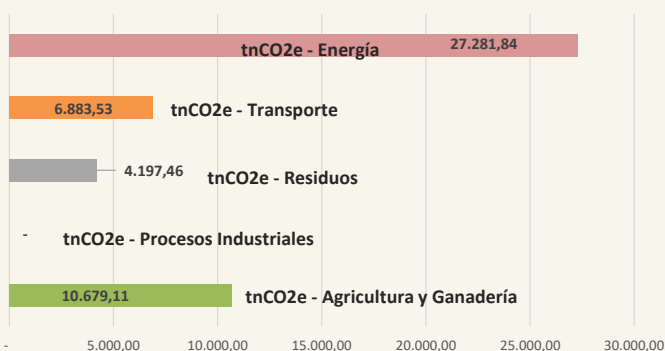
36.535,32

Territorial

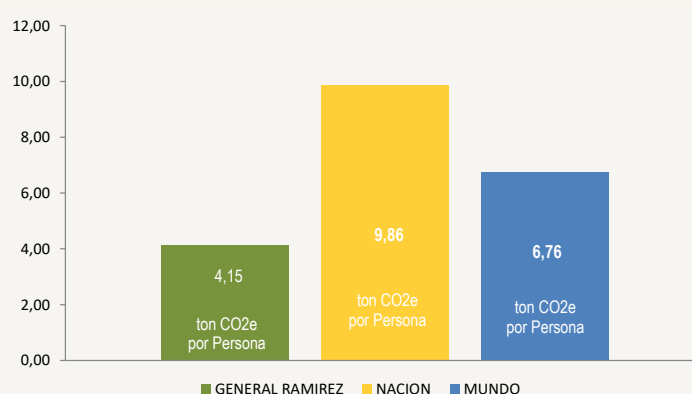
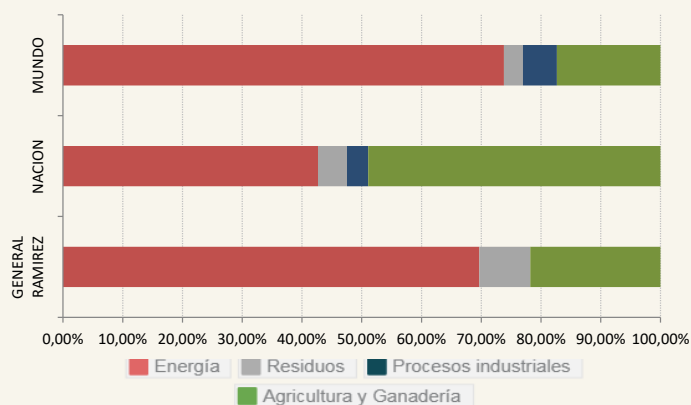
37.113,42

Emisiones por categorías en toneladas de CO₂e

ENERGÍA TRANSPORTE RESIDUOS PROCESOS INDUSTRIALES AGRICULTURA Y GANADERÍA

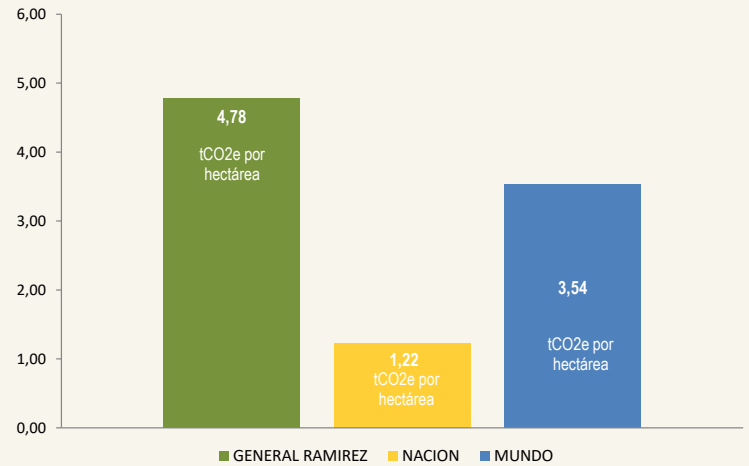
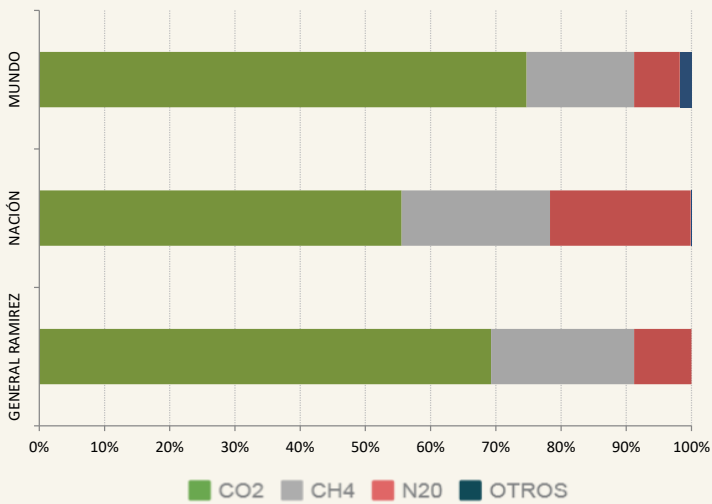


Comparación de los Resultados Municipales con promedios Nacionales y Mundiales.



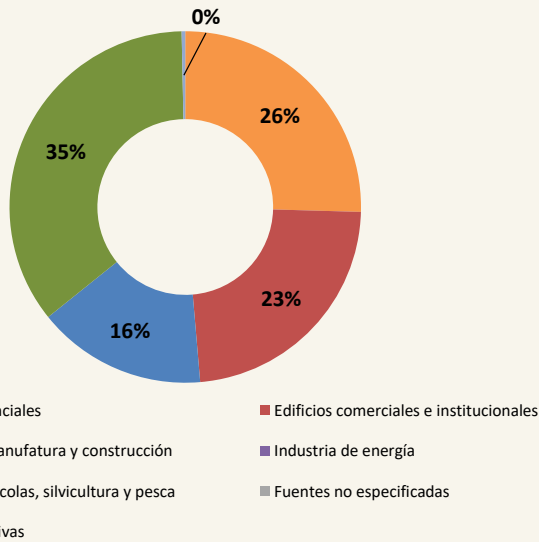
INVENTARIO GASES DE EFECTO INVERNADERO -

GENERAL RAMIREZ

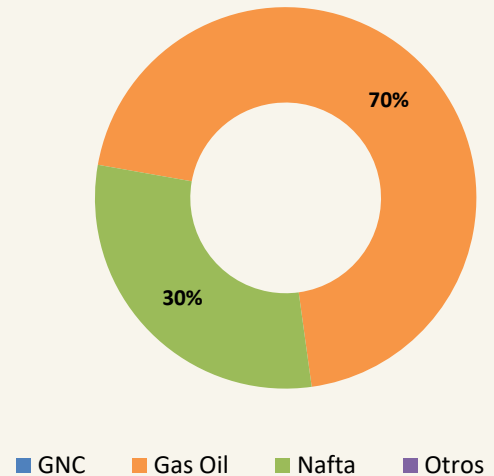


Detalle de Emisiones de CO2e por subcategoría

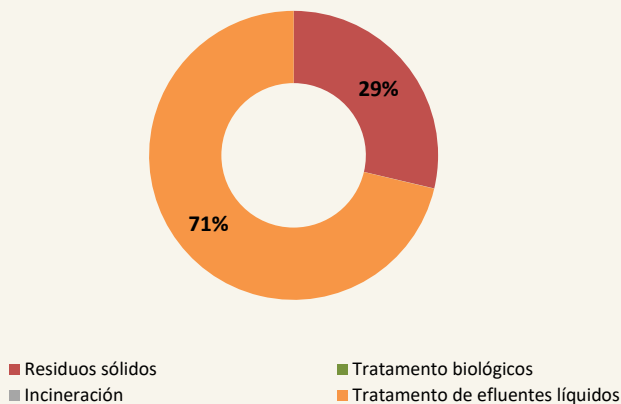
ENERGÍA ESTACIONARIA



TRANSPORTE



RESIDUOS



AGRICULTURA Y GANADERÍA

